

Mise en place de politiques.opendata dans les territoires

Codata 2019-14 mars 2019
Val d'Europe-
Sylvie Mercier
LIREM JEIS (MIS MITIC)

Remerciements !

MIS UPEM


Laboratoires Dicen –Cnam

M Bourret,C

Mme Boustany ,J

M Le Corf,J





Opendataouverte mais en France dans le cadre de la loi



20 ANS DANS LA MOUVANCE DU WEB....

La donnée ouverte n'est pas un concept nouveau mais apparait dans le cadre scientifiques dès les années 95. Le mouvement « free data raw » s'inscrit dans la dynamique universelle du web.


MOUVEMENT INITIE PAR LES VILLES PIONIERES ...

Les villes se sont saisies du phénomène américain et anglais de l'ouverture de la donnée pour proposer de nouveaux services à leurs citoyens et aux et Nouvelles structures agiles qui se montent dans les années 2000 : les starts up







« devenir pilier de la construction des politiques publiques, au côté des instruments réglementaires et économiques et nouvelle ressource susceptible de modifier et de transformer les formes de gouvernances »



GAUTREAU ,P ; NOUCHER M (2013) : Gouvernance informationnelle de l'environnement et partage en ligne des données publiques. Politiques et pratiques de l'opendata environnemental (Amérique du sud - France).. NETCOM : Réseaux, communication et territoires





Loi du 7 octobre
2016 sur la
République
Numérique : garante
le l'égalité du
citoyen devant le
numérique

Les objectifs

- Circulation de l'information et des savoirs
- Protection des données personnelles
- Respect d'une république inclusive pour tous

Les faits

Les établissements publics de coopération intercommunales de plus de plus de 3500 citoyens concernés

Des obligations faites dans les marchés publics d'ouverture des données





L' hypothèse de construction de l'ouverture de la donnée

La Mutualisation


Les exemples de mutualisations de collectivités

- Les Métropoles
- Les syndicats
- Opendatalocal
- La CADA la CNIL remember not to overload your slides with content
- Le tissu économique : openstreetmap, opendatasoft

La proposition mutualisation Collectivités- Université



Depuis plus de 6 ans , les
collectivités montent des
projets innovants avec
les étudiants en
innovation MIS UPEM



8






UNIVCAMP[®]
Masters MITIC & MIPI



2018

E-memoriam Val



Avantages du partenariat....



Créés par et pour des publics cibles

Les étudiants créent des applications don't ils seront les premiers utilisateurs

Un "prove of concept réel

Les applications créées servent de révélateurs d'utilisation de la donnée ouverte. Les collectivités s'approprient plus facilement l'usage de la données.

Une opération de communication

Convaincre les collectivités n'est pas si simple même si elle sont contrainte par la loi ...sur la base du volontariat





En 2019,
lien entre les
données ...les villes et
les entreprises



Références Bibliographiques

- BOURRET ,C (2018) . Éléments pour une approche de l'intelligence territoriale comme synergie de projets locaux pour développer une identité collective.
- BOURRET C (2008) , CHABANNES HF, MARNAT C. [Projectics / Proyética / Projectique](#) N°0
- BERNERS LEE ,T (2010). The Linked Data <https://vimeo.com/17646934>
- BOUSTANY , J. (2010). La politique d'accès aux documents publics : étude comparative entre les États-Unis, la France et le Royaume-Uni. In E. Broudoux & G. Chartron (Eds.), Enjeux politiques du document numérique (pp. 251–276). Paris: ADBS.
- BERNERS LEE ,T (2009) . The Next Web . https://www.youtube.com/watch?v=OM6XlICm_go
- BERNERS LEE ,T (2010). The Linked Data <https://vimeo.com/17646934>
- CARMES ;M , NOYER JM (2014) Devenir urbain
- CHIGNARD ,S (2013) Une brève histoire de l'open data Paris Innovation Revue , <http://parisinnovationreview.com/article/une-breve-histoire-de-lopen-data>
- GAUTREAU ,P ; NOUCHER M (2013) : Gouvernance informationnelle de l'environnement et partage en ligne des données publiques. Politiques et pratiques de l'opendata environnemental (Amérique du sud - France).. NETCOM : Réseaux, communication et territoires
- LE CORF, J(2018) Les pratiques d'innovation de services des développeurs web dans les territoires
- MOLA (2009) Mola. (2009), Environmental governance through information: China and Vietnam, Singapore Journal of Tropical Geography.
-

A white line-art icon of a lit lightbulb, symbolizing an idea or inspiration, is centered within a red circular background. This circle is part of a cluster of overlapping circles in red, orange, and teal in the top-left corner of the slide.

Merci !

sylviemercier@u-pem.fr

A white line-art icon of three interlocking puzzle pieces, symbolizing problem-solving or teamwork, is centered within a pink circular background. This circle is part of a cluster of overlapping circles in pink, red, and teal in the bottom-right corner of the slide.A white line-art icon of a hand with the thumb pointing up, representing a 'like' or approval, is centered within a teal circular background. This circle is part of a cluster of overlapping circles in teal, red, and orange in the bottom-right corner of the slide.